

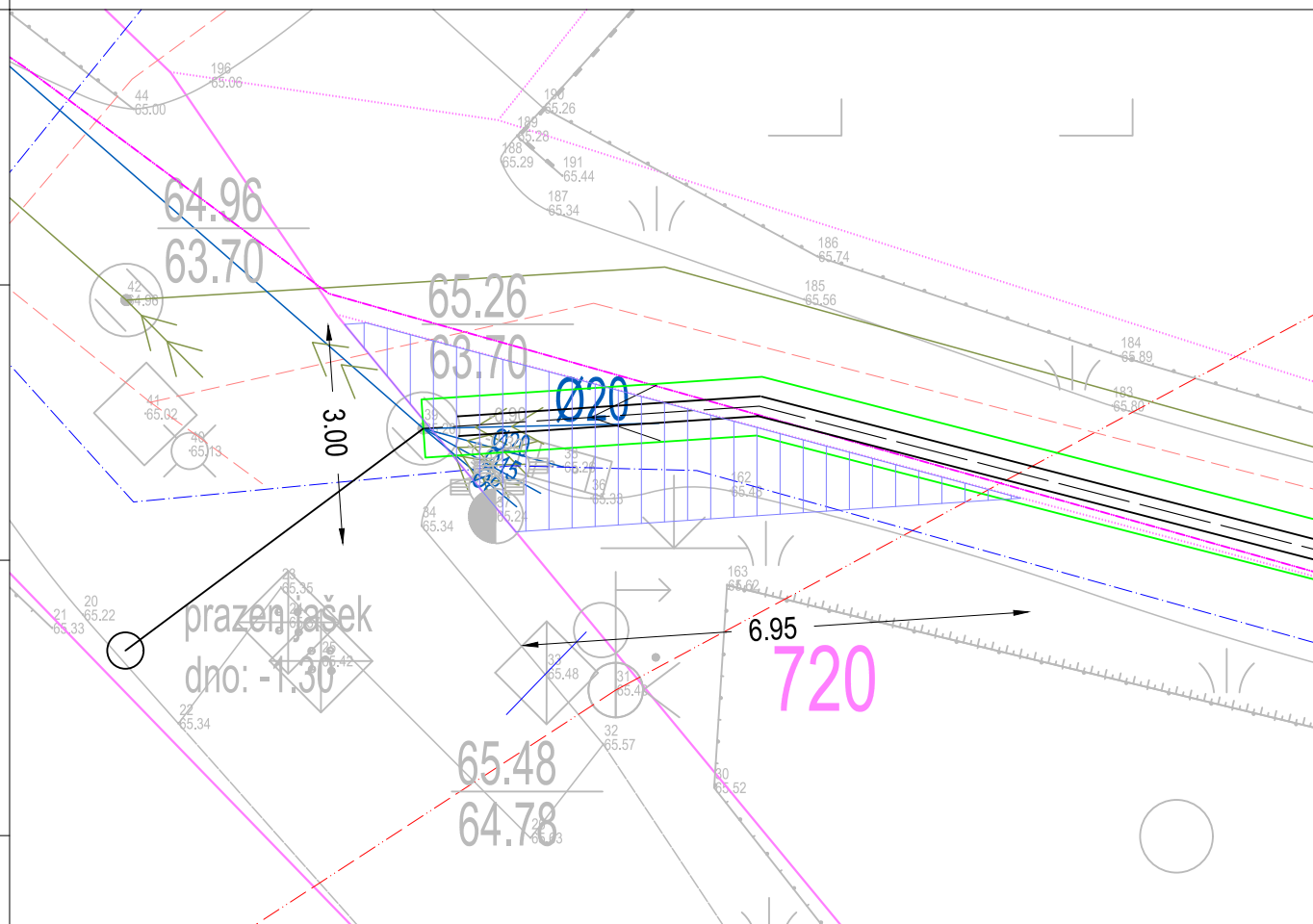
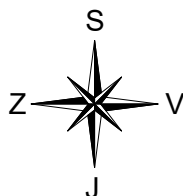
# Legenda

## Predvideno stanje

- meteoerna kanalizacija
- odcep meteornega hišnega priključka
- navezava cestnega peskolova
- območje služnosti
- obseg izkopov / gradbena jama

## Obstoječe stanje

- fekalna kanalizacija
- meteoerna kanalizacija
- elektrika - VN (nadzemna)
- elektrika - NN (nadzemna)
- TK omrežje
- kabelska kanalizacija - KaTe
- kabelska kanalizacija - T-2
- plinovod (Adriaplin)
- vodovod
- parcelne meje - urejene
- parcelne meje - informativne



K.O.	Šifra K.O.	Parcela	Lastnik	Površina parcele [m <sup>2</sup> ]	Komunalni vod	Dolžina komunalnega voda na parceli [m]	Skupna površina služnosti na parceli [m <sup>2</sup> ]	Skupna površina posega na parceli [m <sup>2</sup> ]
Vrtojba	2316	720	Fizična oseba	304.00	Meteorni kanal M1.2.1	3.63	10.88	3.48

Investitor:

Občina Šempeter-Vrtojba  
Trg Ivana Roba 3a  
5290 Šempeter pri Gorici

Vodja projekta:

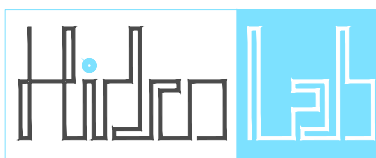
dr. Matej Uršič univ. dipl. inž. vod. in kom. inž.  
IZS G-2586

Pooblaščen inženir:

dr. Matej Uršič univ. dipl. inž. vod. in kom. inž.  
IZS G-2586

Vrsta projekta:

PZI



HIDROLAB d.o.o.  
Ulica Nikole Tesle 33 A  
5290 Šempeter pri Gorici  
gsm: +386 (0)41 - 371 169  
ID za DDV št: SI89534409

št. načrta:  
43-10/20-K

datum:  
Marec 2021

Objekt:

Gradnja javne meteorne kanalizacije na območju objektov Cesta na Čuklje 33, 33a, 74 in 76

Vrsta prikaza:

Katastrski elaborat

Vsebina prikaza:

Gradnja javne meteorne kanalizacije na parceli št. 720 (k.o. 2316-Vrtojba)

spremembe:  
----

merilo:  
1:100

list:  
G.1.0